Ledinska imena v občini Tržič

Flurnamen in der Gemeinde Tržič

Naložba je bila sofinancirana s sredstvi Evropske unije (Evropski sklad za regionalni razvoj) in Republike Avstrije (Zvezno ministrstvo za znanost, raziskovanje in razvoj na področju javnega šolstva)

Investition co-financée par l'Union européenne (Fonds européen de développement régional) et la République d'Autriche (Ministère fédéral autrichien de la science, de la recherche et de l'enseignement public)

REPUBLIK ÖSTERREICH
BUNDESMINISTERIUM FÜR WISSENSCHAFT, FORSCHUNG UND WIRTSCHAFT
IN EUROPÄISCHER KOOPERATION MIT DEN LÄNDERN OSTMITTELEUROPAS





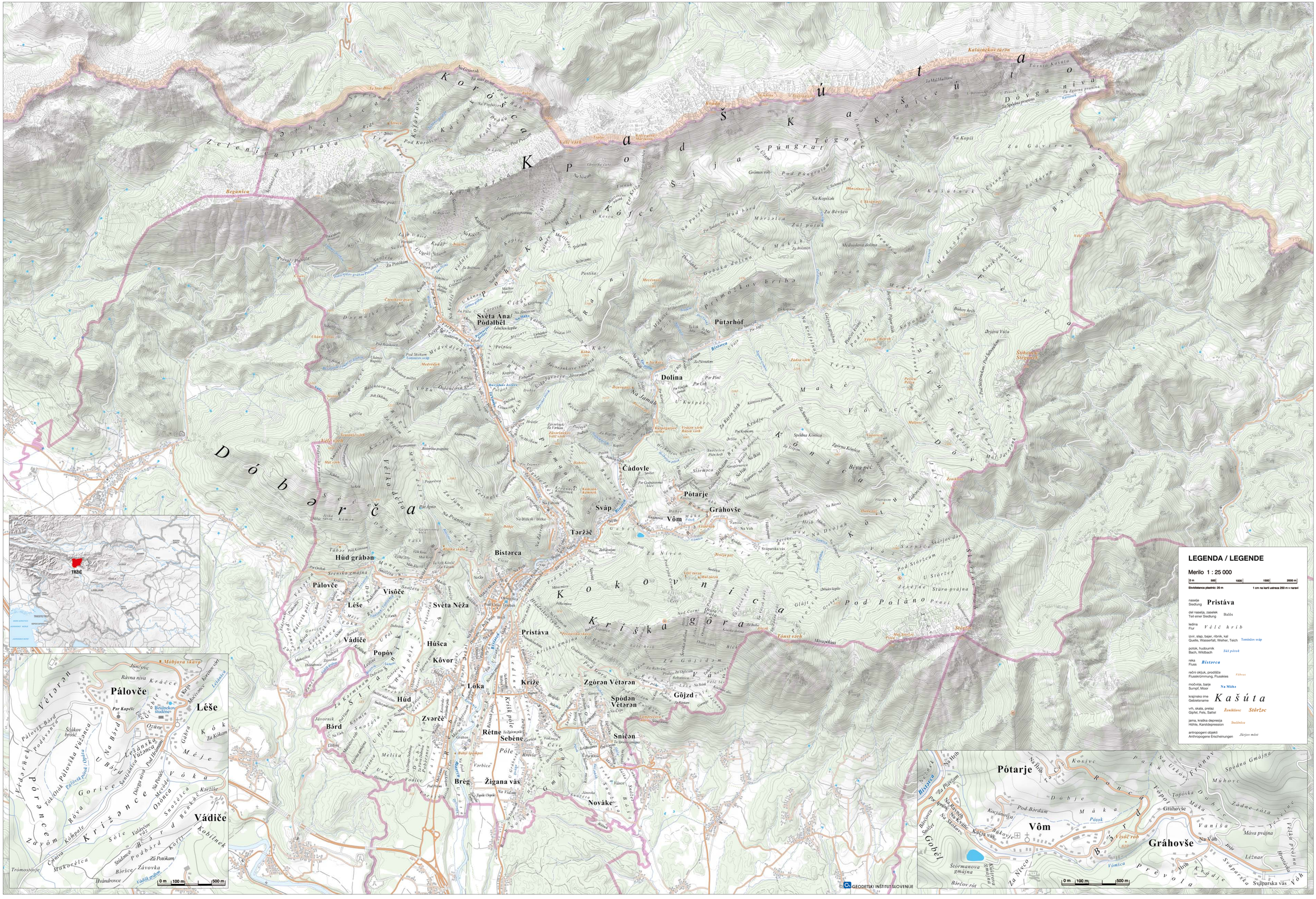
Kašúta
Dóbarəč
Kokovnica
Krišká góra
Pristáva
Bistərca
Təržač
Sváp
Čádovle
Pótarje
Gráhovše
Vôm
Dolina
Pútərhóf
Světa Ána/
Pódalbəl
Húd grábən
Pálovče
Léše
Vádiče
Popóv
Húsca
Kôvor
Světa Néža
Lóka
Krížə
Zgórən Vétərən
Spódən
Vétərən
Gójzd
Snícən
Rétne
Sebéne
Póle
Zvarče
Bród
Brég
Žigana vás
Nováke
Pótarje
Vôm
Gráhovše
Gobəl
Stormanova
gmajna
Svəparska vás
Vôh
LEGENDA / LEGENDE
Merilo 1 : 25 000
0 m
500
1000
1500
2000 m
Ekvidistanca plastnic: 20 m
1 cm na karti ustreza 250 m v naravi
naselje
Siedlung
Pristáva
del naselja, zaselek
Teil einer Siedlung
Balós
ledina
Flur
Vélč hrib
izvir, slap, bajer, ribnik, kal
Quelle, Wasserfall, Weiher, Teich
Tominčov svàp
potok, hudournik
Bach, Wildbach
Súš pótok
reka
Fluss
Bistərca
večni okljuk, prodišče
Flusskrümmung, Flusskies
Vábvaz
močvirje, barje
Sumpf, Moor
Na Máhs
krajinsko ime
Gebietsname
Kašúta
vrh, skala, prelaz
Gipfel, Fels, Sattel
Ženíklovc
Stóržac
jama, kraška depresija
Höhle, Karstdepression
Snežínica
antropogeni objekti
Anthropogene Erscheinungen
Járjov most
TRŽIČ
Pálovče
Léše
Vádiče
Pótarje
Vôm
Gráhovše
0 m
100 m
500 m
© GEODETSKI INŠTITUT SLOVENIJE